



Ministère de l'Ecologie, de l'Energie,
du Développement durable
& de l'Aménagement du territoire

Commune de
MONTICELLO



établi par :
Camille BORGHETTI

Réalisé le :
25 Novembre 2002

Modifié le :
03 Mars 2009

Vu pour être annexé à la délibération du
Conseil Municipal du du 31 août 2009
approuvant les dispositions
du Plan Local d'Urbanisme

2/2

**Servitudes d'utilite publiques
et informations utiles**

Direction Départementale de l'Equipement et
de l'Agriculture
de la Haute-Corse



© fond carte IGN



Service de l'Urbanisme
et de l'Habitat
Bureau Planification
8 Boulevard Benoit DANESI
20411 BASTIA Cedex


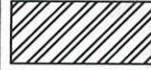






Protection


Faune
Flore
Monuments
Sites

Echelle :
1 / 10 000

Classement :
**D:DOSSIERS SERVICE
PORTER-CONNAISSANCE/
MONTICELLO**

A5	Servitudes pour la pose des canalisations publiques : - eau potable; - assainissement (Elles font l'objet d'un plan d'ensemble à grande échelle).		EL1	Servitudes de protection des bords de mer.	
AS1	Servitudes résultant de l'instauration de périmètres de protection des eaux potables et minérales.		EL9	Servitudes de passage des piétons sur le littoral.	
PRISE EN CONSIDERATION DU PROJET DE LA VOIRIE PERIURBAINE DE CONTOURNEMENT DE L'AGGLOMERATION DE L'ILE ROUSSE			Z.I.C.O	Informations utiles Zones d'importance Communautaire pour les Oiseaux	

Délimitation des secteurs concernés par les risques inondation
Les zones inondables sont représentés en bleu.
Elles correspondent au lit majeurs en bleu ciel,
au lit moyen en bleu intermédiaire
au lit mineur en bleu foncé des cours d'eau.



SOURCE : atlas des zones inondables de Haute-Corse (cabinet d'étude CAREX)